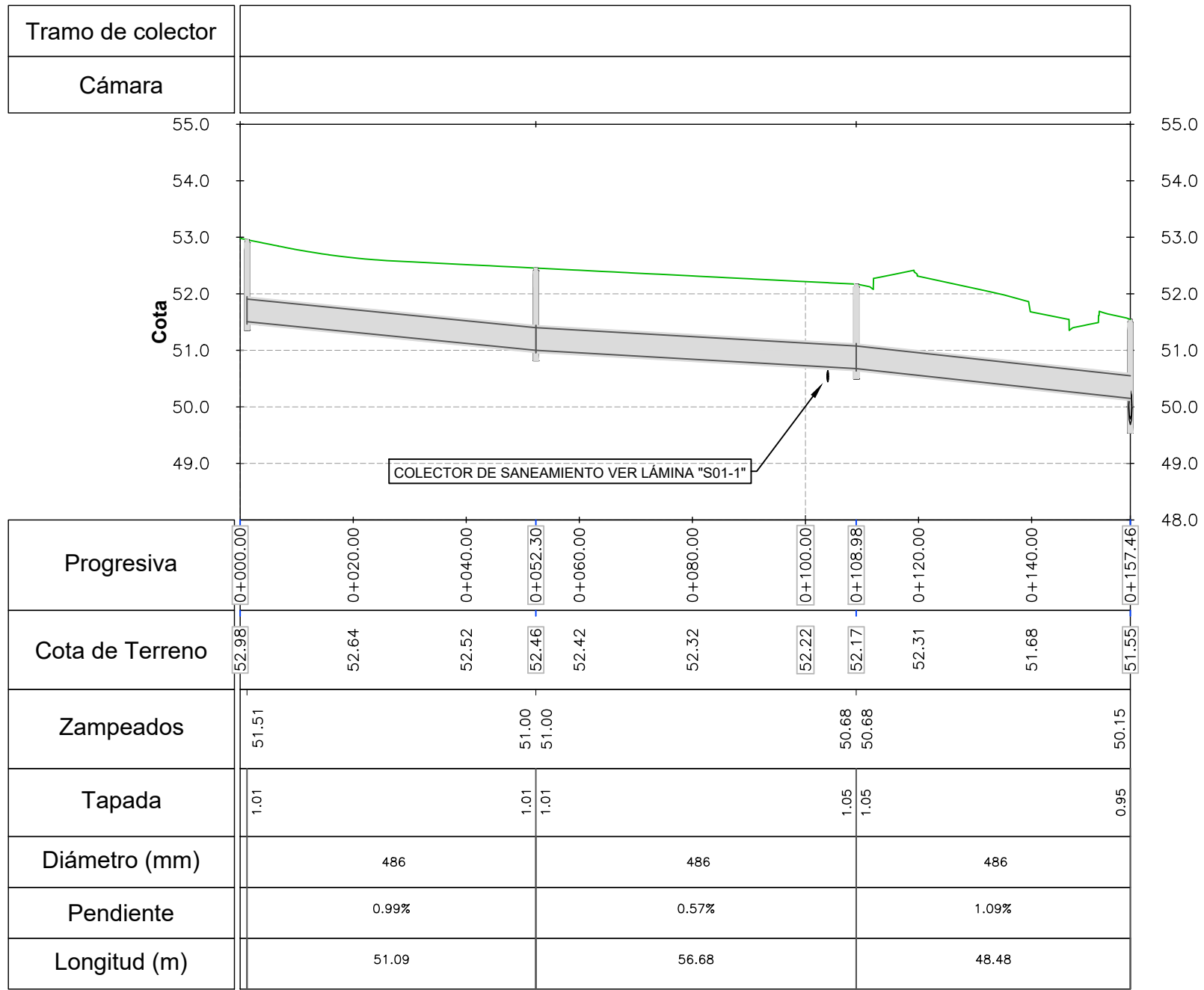
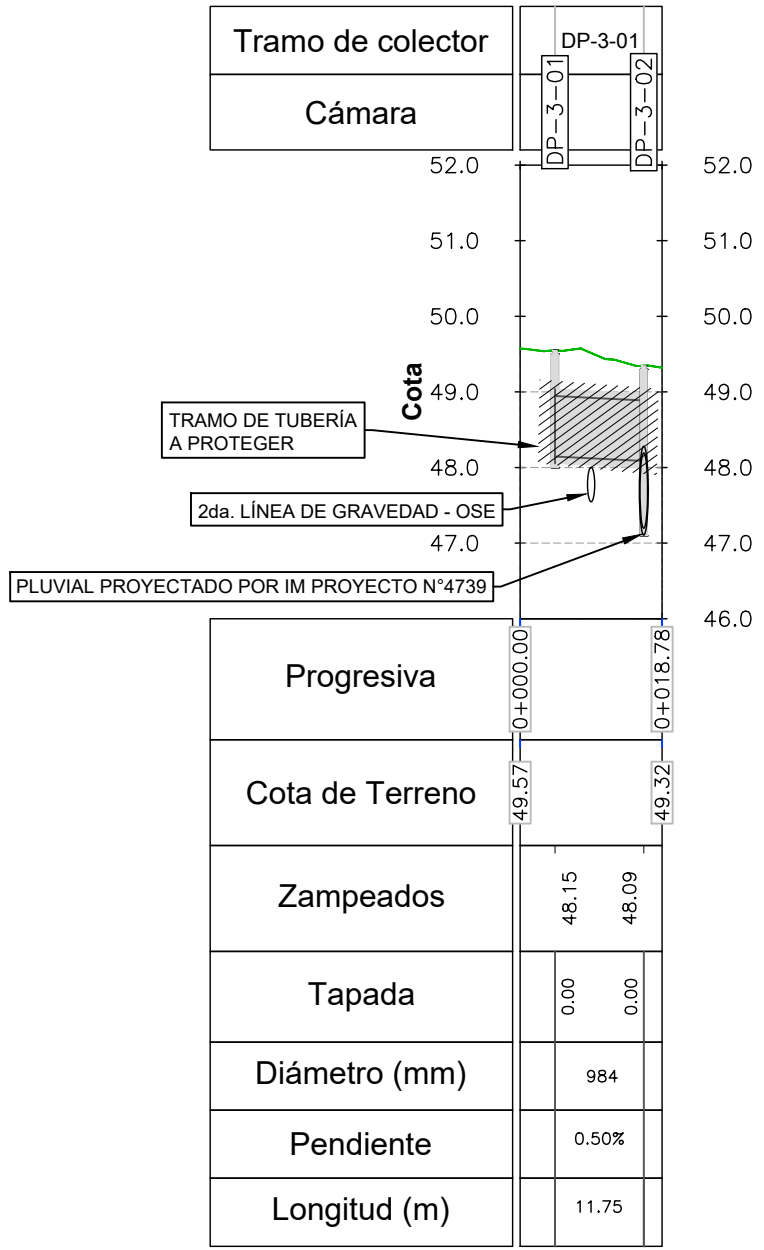


PLUVIAL CALLE 1

ESCALA HORIZONTAL: 1:1000

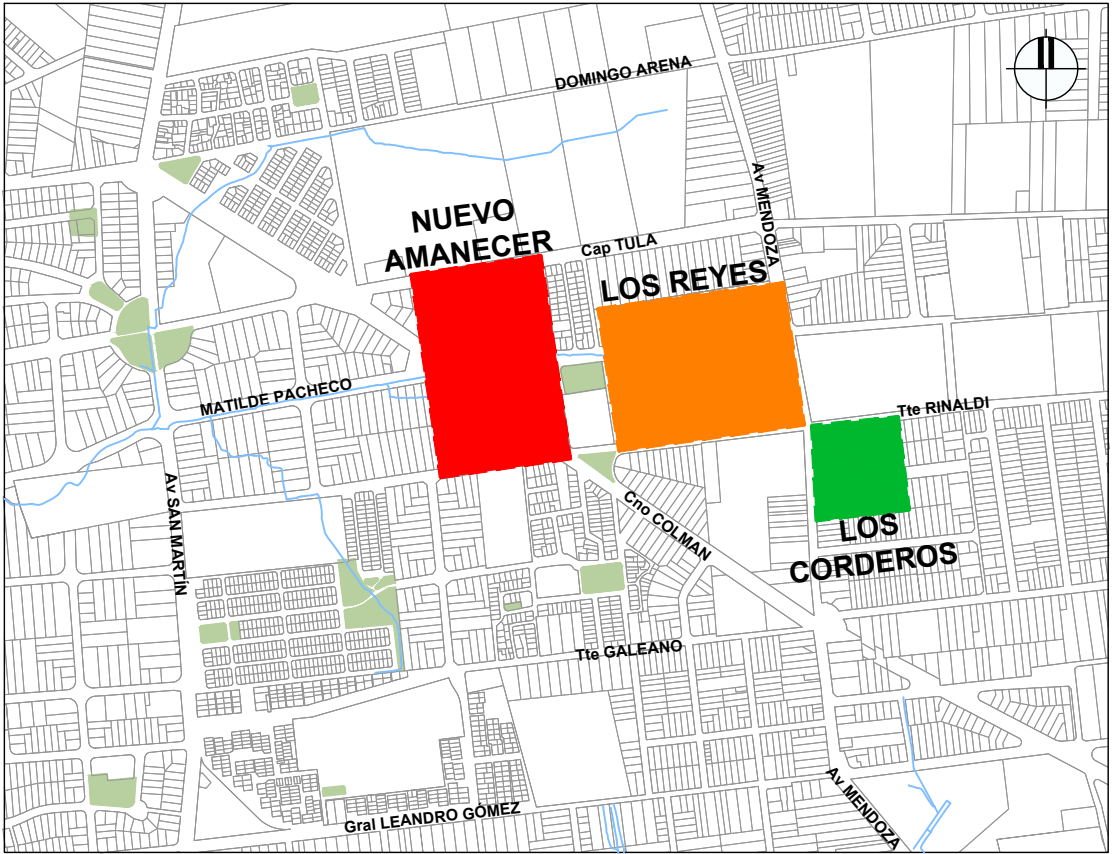
ESCALA VERTICAL: 1:100



PLUVIAL CALLE 2

ESCALA HORIZONTAL: 1:1000

ESCALA VERTICAL: 1:100



PLANTA DE UBICACIÓN

REFERENCIAS	
SÍMBOLO	DESCRIPCION
	LÍNEA DE PROPIEDAD PROPUESTA
	CALLE EXISTENTE
	CALLE NUEVA
	ESPACIOS PÚBLICOS
	SENTIDO DE ESCURRIMIENTO SUPERFICIAL
	BADÉN
	ALCANTARILLA PROYECTADA
	CANAL ABIERTO TIPO 1
	CANAL ABIERTO TIPO 2
	COLECTOR EXISTENTE
	TUBERÍA DE PLUVIALES PROYECTADA
	CÁMARA DE PLUVIALES
	BOCA DE TORMENTA TIPO 2 / N°: NÚMERO IDENTIFICADOR
	CUNETA PROYECTADA
	CUNETA EXISTENTE
	CABEZAL DE DESCARGA
	CAPTACIÓN DE CUNETA (VER DETALLE EN LÁMINA DP06)
	ALCANTARILLA
	ESGURRIMIENTO DE PLUVIAL OBSTACULIZADO
	CÁMARA DE PLUVIALES CON TAPA REJA P-50 (VER DETALLE EN LÁMINA DP06)
	VIVIENDAS CON UMBRALES DESCENDIDOS RESPECTO A LA CALLE

Nro:	FECHA:	PROY.	APROBADO	REVISIÓN
00	15/09/2023	CD	JV	EMISIÓN INICIAL
01	25/01/2024	CD	JV	Rev01 - Ajuste esquina Mendoza y Rinaldi

- NOTAS
- LAS COTAS PLANIMÉTRICAS ESTÁN EXPRESADAS EN METROS.
 - LOS NIVELES ALTIMÉTRICOS ESTÁN EXPRESADOS EN METROS REFERIDOS AL CERO WHARTON.
 - TODAS LAS BOCAS DE TORMENTA SON DE TIPO 2 SEGÚN PLANO TIPO IM-SEPS N° 10.
 - CÁMARAS DE ACUERDO A LAS LÁMINAS TIPO DE LA INTENDENCIA DE MONTEVIDEO
 - ALCANTARILLAS TIPO H DE ACUERDO A LOS PLANOS TIPO DE LA DIRECCION NACIONAL DE VIALIDAD (MTOPI) (LÁMINA L.197 Y L.198).
 - LAS COORDENADAS X e Y ESTÁN REFERENCIADAS AL CERO PLANIMETRICO DEL RELEVAMIENTO REALIZADO EN BASE A LA PROYECCIÓN TRANSVERSAL MERCATOR CON MERIDIANO DE CONTACTO 56°09' 16.61972" OESTE Y LATITUD ORIGEN 34° 49' 34.02482" SUR.

Ministerio de Vivienda y Ordenamiento Territorial

Programa Mejoramiento de Barrios

Coejecutor:

Plano:

Asentamiento: NUEVO AMANECEER - LOS REYES

Ubicación: MONTEVIDEO

Escala: INDICADAS

Fecha: ENERO 2024

Técnico: Ing. CORINA DÍAZ

Coordinador: Ing. JOSÉ VALENA

Firma:

Firma:

Equipo Técnico:

NA-LR-DP01-2 a DP03-2.dwg

Nº Plano: DP02-3